

**Сообщение о возможном установлении публичного сервитута для  
размещения объекта  
«Инженерные водоотводные сооружения  
по улице Мичурина в городе Югорске»**

1. Администрация города Югорска - уполномоченный орган, которым рассматривается ходатайство об установлении публичного сервитута Департамента жилищно-коммунального и строительного комплекса администрации города Югорска.

2. Цель установления публичного сервитута: эксплуатация сетей водоотведения («Инженерные водоотводные сооружения по улице Мичурина»).

3. Адреса или иное описание местоположений земельных участков, в отношении которых испрашивается публичный сервитут:

3.1. Ханты-Мансийский автономный округ - Югра, городской округ Югорск, город Югорск, улица Мичурина, земельный участок 13, кадастровый номер 86:22:0003002:2585;

3.2. Ханты-Мансийский автономный округ - Югра, городской округ Югорск, город Югорск, улица Мичурина, земельный участок 15, кадастровый номер 86:22:0003002:2582;

3.3. Ханты-Мансийский автономный округ - Югра, городской округ Югорск, город Югорск, улица Мичурина, земельный участок 17, кадастровый номер 86:22:0003002:2584.

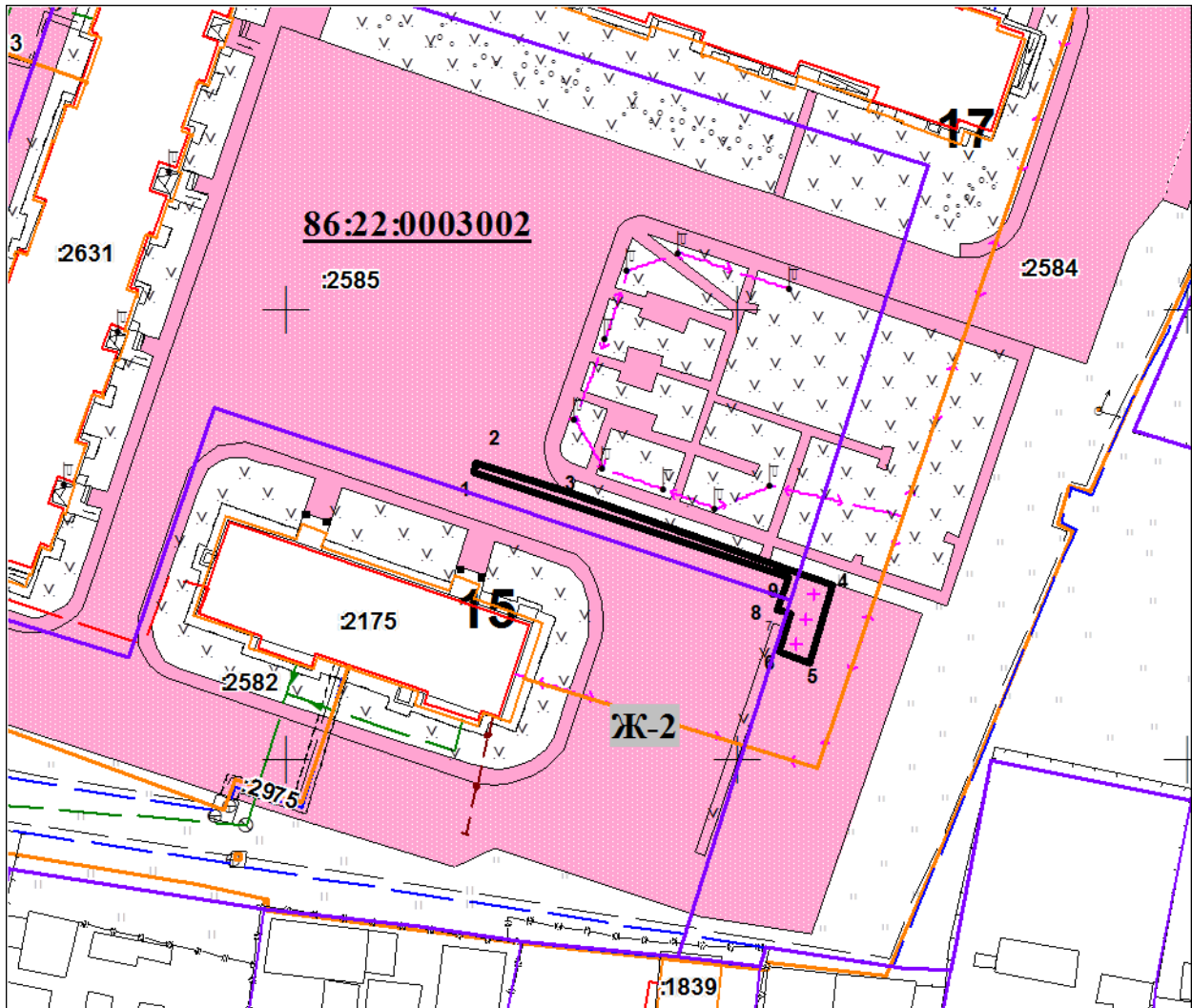
4. Ознакомиться с поступившим ходатайством об установлении публичного сервитута и прилагаемым к нему описанием местоположения границ публичного сервитута, а также подать заявление об учете прав на земельный участок (в случае, если права на него не зарегистрированы в Едином государственном реестре недвижимости) можно по адресу: 628260, улица 40 лет Победы, дом 11, каб № 113, город Югорск, Ханты-Мансийский автономный округ-Югра, Тюменская область; телефон/факс (34675) 500-78, e-mail: [yur.zem@mail.ru](mailto:yur.zem@mail.ru), понедельник-пятница с 9.00 до 13.00 часов и с 14.00 до 17.00 часов. Заявление об учете права на земельный участок принимаются в течение 15 дней со дня опубликования настоящего сообщения.

5. Сообщение о поступившем ходатайстве об установлении публичного сервитута будет размещено на официальном сайте администрации города Югорска в информационно-телекоммуникационной сети «Интернет»: <http://adm.ugorsk.ru/>.

6. Описание местоположения границ публичного сервитута: согласно прилагаемому к настоящему сообщению графическому описанию местоположения границ публичного сервитута и перечню координат характерных точек этих границ.







<b>Описание границ публичного сервитута</b>				
<b>Объект: «Инженерные водоотводные сооружения по улице Мичурина в городе Югорске»</b>				
<b>Местоположение публичного сервитута:</b> Ханты-Мансийский Автономный округ - Югра, городской округ Югорск, город Югорск, улица Мичурина				
<b>Система координат</b> МСК86_Зона_1				
<b>Площадь публичного сервитута</b> 78 кв. метров				
<b>Кадастровый квартал</b> 86:22:0003002				
<b>Перечень характерных точек границ публичного сервитута</b>				
<b>Обозначение характерных точек границы</b>	<b>Координаты, м</b>		<b>Метод определения координат и средняя квадратическая погрешность положения характерной точки (Mt), м</b>	<b>Описание закрепления точки</b>
	<b>X</b>	<b>Y</b>		
1	2	3	4	5
1	995181,86	1675770,66	Картометрический, 0.20	Закрепление отсутствует
2	995182,80	1675770,98	Картометрический, 0.20	Закрепление отсутствует
3	995179,36	1675781,63	Картометрический, 0.20	Закрепление отсутствует
4	995169,34	1675810,52	Картометрический, 0.20	Закрепление отсутствует
5	995160,64	1675807,95	Картометрический, 0.20	Закрепление отсутствует
6	995161,84	1675804,57	Картометрический, 0.20	Закрепление отсутствует
7	995165,99	1675805,93	Картометрический, 0.20	Закрепление отсутствует
8	995166,47	1675804,45	Картометрический, 0.20	Закрепление отсутствует
9	995170,00	1675805,64	Картометрический, 0.20	Закрепление отсутствует
1	995181,86	1675770,66	Картометрический, 0.20	Закрепление отсутствует

## Схема границ публичного сервитута



Масштаб 1:800

### УСЛОВНЫЕ ОБОНАЧЕНИЯ

	проектные границы публичного сервитута
	обозначение характерных точек проектных границ публичного сервитута
	<b>86:22:0003002</b> - обозначения кадастровых кварталов
	:125 - обозначения земельных участков по сведениям ЕГРН
	Ж-2 - обозначение территориальных зон
	- обозначение границ зон с особыми условиями использования территорий